

I. ÚZEMNÍ PLÁN



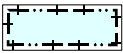


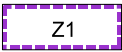

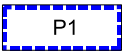






DOBŘÁ

ZMĚNA Č. 1

I.B.a VÝKRES ZÁKLADNÍHO ČLENĚNÍ ÚZEMÍ

1 : 5000

LEGENDA

STAV	NÁVRH	
		HRANICE OBCE (ŘEŠENÉHO ÚZEMÍ)
		HRANICE ZASTAVĚNÉHO ÚZEMÍ K 5.4.2022
		NAVRŽENÉ ZASTAVITELNÉ PLOCHY
		NAVRŽENÉ PLOCHY PŘESTAVBY
		NAVRŽENÉ ÚZEMNÍ REZERVY
		VYMEZENÍ PLOCH, VE KTERÝCH JE PROVEŘENÍ ZMĚN JEJICH VYUŽITÍ ÚZEMNÍ STUDII, PODMINKOU PRO ROZHODOVÁNÍ
		RUŠENÉ JEVY