


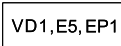

I. ÚZEMNÍ PLÁN

DOBRÁ






ZMĚNA Č. 1

I.B.c) VÝKRES VEŘEJNĚ PROSPĚŠNÝCH STAVEB, 1 : 5000
OPATŘENÍ A ASANACÍ









LEGENDA

	HRANICE OBCE (ŘEŠENÉHO ÚZEMÍ)
	POPIS VEŘEJNĚ PROSPĚŠNÝCH STAVEB
	RUŠENÉ JEVY

NÁVRH VEŘEJNĚ PROSPĚŠNÝCH STAVEB

	PLOCHY A KORIDORY PRO VEDENÍ TECHNICKÉ INFRASTRUKTURY
	PLOCHY A KORIDORY PRO VEDENÍ DOPRAVNÍ INFRASTRUKTURY
	PLOCHY VEŘEJNÝCH PROSTRANSTVÍ S PŘEVAHOU ZELENĚ
	PLOCHY VPS S MOŽNOSTÍ VYVLASTNĚNÍ
	PLOCHY VPS S MOŽNOSTÍ UPLATNĚNÍ PŘEDKUPNÍHO PRÁVA

PRVKY ÚSES - OPATŘENÍ VE VEŘEJNÉM ZÁJMU

STAV	NÁVRH	
		LOKÁLNÍ BIOKORIDOR
		LOKÁLNÍ BIOCENTRUM
		REGIONÁLNÍ BIOCENTRUM
		POPIS ÚSES

* PŮVODNÍ ZÁKRES PLOCH A KORIDORŮ PRO VEDENÍ TECHNICKÉ INFRASTRUKTURY
E5, E8, E9 A EK1 SE ZMĚNOU Č. 1 RUŠÍ